

Oznámení č. 30/2011 - prodej nemovitého majetku (staveb a pozemků) v k. ú. Nové Město pod Smrkem

Informace o parcelách KN

Údaje katastru nemovitostí

Okres: **3505 Liberec**

Obec: **564265 Nové Město pod Smrkem**

Kat. území: **706523 Nové Město pod Smrkem**

Parcela	Díl	Výměra [m ²]	KV	Druh pozemku	Způsob využití	Mapa	Řízení	
257	0	481	2	zast. pl.		DKM	Z-9200197/1999-532	
LV	Název			Identifikátor	Adresa	Char.	Spol. podíl	Typ práv. vztahu
10001	Město Nové Město pod Smrkem			263036	Palackého, č.p.280, Nové Město pod Smrkem, 46365		1/1	Vlastnické právo

Budova: **Nové Město pod Smrkem, č.p. 804**

258	0	1237	2	travní p.		DKM	Z-9200197/1999-532	
Kód BPEJ		Výměra						
83531		1237						
LV	Název			Identifikátor	Adresa	Char.	Spol. podíl	Typ práv. vztahu
10001	Město Nové Město pod Smrkem			263036	Palackého, č.p.280, Nové Město pod Smrkem, 46365		1/1	Vlastnické právo

Měřítko 1 : 1000



Oznámení č. 30/2011 - prodej nemovitého majetku (část pozemku p.č. 260/1 o výměře cca 1000m²) v k. ú. Nové Město pod Smrkem

Informace o parcelách KN

Údaje katastru nemovitostí

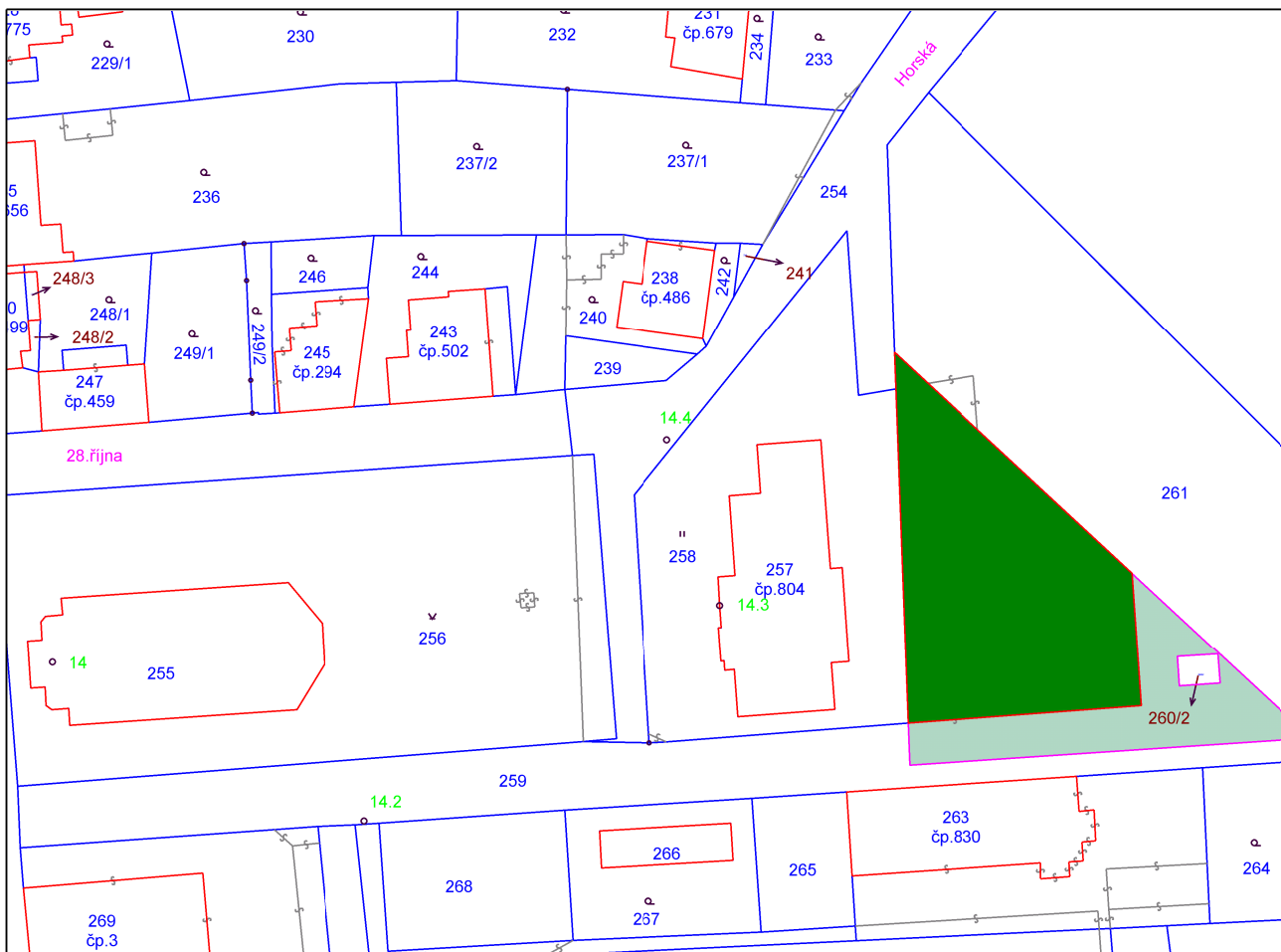
Okres: **3505 Liberec**

Obec: **564265 Nové Město pod Smrkem**

Kat. území: **706523 Nové Město pod Smrkem**

Parcela	Díl	Výměra [m ²]	KV	Druh pozemku	Způsob využití	Mapa	Řízení
260/1	0	1447	2	travní p.		DKM	Z-9200197/1999-532
Kód BPEJ		Výměra					
83531		1447					
LV	Název	Identifikátor	Adresa	Char.	Spol. podíl	Typ práv. vztahu	
10001	Město Nové Město pod Smrkem	263036	Palackého, č.p.280, Nové Město pod Smrkem, 46365		1/1	Vlastnické právo	

Měřítko 1 : 1000



Oznámení č. 30/2011 - prodej nemovitého majetku (část pozemku p.č. 261 o výměře cca 500m2) v k. ú. Nové Město pod Smrkem

Informace o parcelách KN

Údaje katastru nemovitostí

Okres: **3505 Liberec**

Obec: **564265 Nové Město pod Smrkem**

Kat. území: **706523 Nové Město pod Smrkem**

Parcela	Díl	Výměra [m ²]	KV	Druh pozemku	Způsob využití	Mapa	Řízení
261	0	3495	2	orná půda		DKM	Z-9200197/1999-532
Kód BPEJ				Výměra			
83531				2376			
83541				1119			
LV	Název	Identifikátor	Adresa	Char.	Spol. podíl	Typ práv. vztahu	
10001	Město Nové Město pod Smrkem	263036	Palackého, č.p.280, Nové Město pod Smrkem, 46365		1/1	Vlastnické právo	



Oznámení č. 30/2011 - prodej nemovitého majetku (část pozemku p.č. 254 o výměře cca 150m2) v k. ú. Nové Město pod Smrkem

Informace o parcelách KN

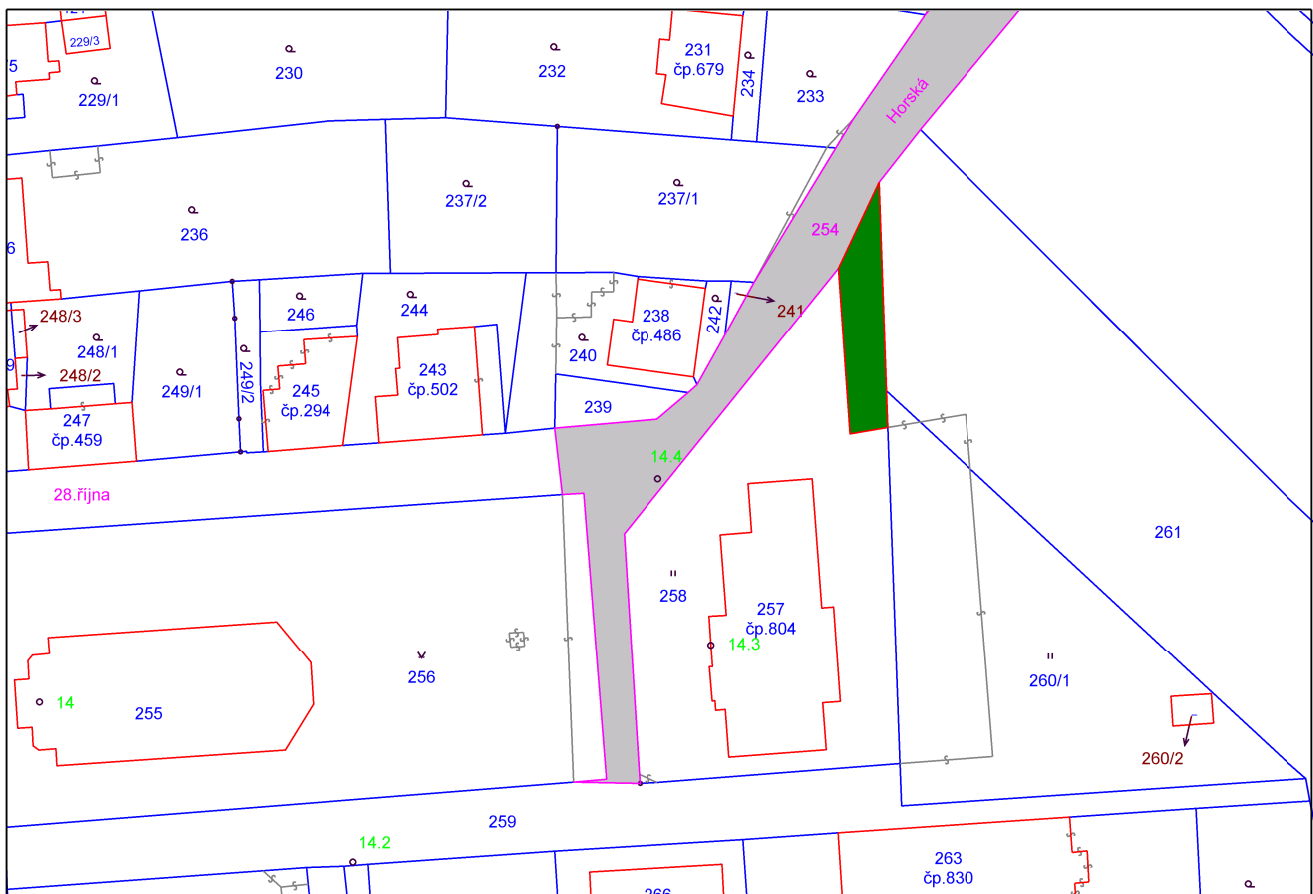
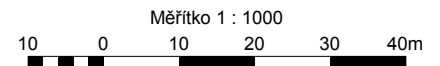
Údaje katastru nemovitostí

Okres: **3505 Liberec**

Obec: **564265 Nové Město pod Smrkem**

Kat. území: **706523 Nové Město pod Smrkem**

Parcela	Díl	Výměra [m2]	KV	Druh pozemku	Způsob využití	Mapa	Řízení	
254	0	1185	2	ostat.pl.	ostat.komunikace	DKM	Z-9200197/1999-532	
LV	Název			Identifikátor	Adresa	Char.	Spol. podíl	Typ práv. vztahu
10001	Město Nové Město pod Smrkem			263036	Palackého, č.p.280, Nové Město pod Smrkem, 46365		1/1	Vlastnické právo



Oznámení č. 30/2011 - prodej nemovitého majetku (pozemků p.č. 264, p.č. 265, a část p.č. 291 o výměře cca 23m²) v k. ú. Nové Město pod Smrkem

Informace o parcelách KN

Údaje katastru nemovitostí

Okres: 3505 Liberec				Obec: 564265 Nové Město pod Smrkem			
Kat. území: 706523 Nové Město pod Smrkem							
Parcela	Díl	Výměra [m ²]	KV	Druh pozemku	Způsob využití	Mapa	Řízení
264	0	342	2	zahrada		DKM	Z-9200197/1999-532
Kód BPEJ		Výměra					
83531		342					
LV	Název	Identifikátor	Adresa	Char.	Spol. podíl	Typ práv. vztahu	
10001	Město Nové Město pod Smrkem	263036	Palackého, č.p.280, Nové Město pod Smrkem, 46365		1/1	Vlastnické právo	
265	0	223	2	ostat.pl.	sport.a rekr.pl.	DKM	Z-9200197/1999-532
LV		Název		Identifikátor		Adresa	
10001		Město Nové Město pod Smrkem		263036		Palackého, č.p.280, Nové Město pod Smrkem, 46365	
Char.		Spol. podíl		Typ práv. vztahu			
		1/1		Vlastnické právo			
291	0	173	2	ostat.pl.	ostat.komunikace	DKM	Z-9200197/1999-532
LV		Název		Identifikátor		Adresa	
10001		Město Nové Město pod Smrkem		263036		Palackého, č.p.280, Nové Město pod Smrkem, 46365	
Char.		Spol. podíl		Typ práv. vztahu			
		1/1		Vlastnické právo			

