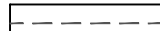



VÝKRES URBANISTICKÉHO ŘEŠENÍ

M 1 : 1000

LEGENDA

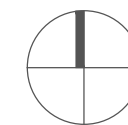
-  HRANICE ŘEŠENÉHO ÚZEMÍ
-  HRANICE KN
-  VRSTEVNICE
-  PARCELACE
-  ČLENĚNÍ VEŘEJNÝCH PROSTRANSTVÍ
-  STAVEBNÍ ČÁRA
-  HRANICE VEŘEJNÉHO PROSTRANSTVÍ
-  STÁVAJÍCÍ ZÁSTAVBA
-  NAVRŽENÁ ZÁSTAVBA
-  STAVEBNÍ POZEMKY
-  STÁVAJÍCÍ STAVEBNÍ POZEMKY
-  VEŘEJNÁ PROSTRANSTVÍ
-  NEZASTAVITELNÁ ČÁST POZEMKU
-  NAVRŽENÁ ZÁSTAVBA MIMO ŘEŠ. ÚZEMÍ
-  NADZEMNÍ VEDENÍ VN VČETNĚ OP

POZN.
 - OBRAZÍŠTĚ LZE UMÍSTOVAT NA KONCI KOMUNIKACÍ VE VYMEZENÝCH VEŘEJNÝCH PROSTRANSTVÍCH
 - SCHÉMATICKÉ PROFILY ULIČNÍCH VP JSOU SOUČÁSTÍ TEXTOVÉ ČÁSTI

BILANCE PLOCH

| | |
|--|-----------------------|
| PLOCHA ŘEŠENÉHO ÚZEMÍ - PLOCHA X4 | 21.818 m ² |
| PLOCHA ULIČNÍCH VEŘEJNÝCH PROSTRANSTVÍ | 2.755 m ² |
| PLOCHA VEŘEJNÝCH PROSTRANSTVÍ (VP) | 1.101 m ² |
| PLOCHA STAVEBNÍCH POZEMKŮ (SP) | 17.962 m ² |

pozn.
 Pro zastavitelnou plochu vyplývá z § 7 odst. 2 vyhl. č. 501/2006 Sb., o obecných požadavcích na využití území, požadavek na vymezení min. 1.091 m² veřejného prostranství mimo komunikace a zpevněné plochy.



PROJEKT ÚZEMNÍ STUDIE X4 NOVÉ MĚSTO POD SMRKEM
 k.ú. Nové Město pod Smrkem

OBJEDNATEL Město Nové město pod Smrkem
 Palackého 280, 463 65 Nové Město pod Smrkem

PORÍZOVATEL Městský úřad Nového Města pod Smrkem
 Palackého 280
 463 65 Nové Město pod Smrkem

ZHOTOVITEL ŽALUDA, projektová kancelář
 Ing. Eduard Žaluda
 tel. +420 737 149 299, e-mail: eduard.zaluda@gmail.com

STUPEŇ ÚZEMNÍ STUDIE

NAZEV PŘÍLOHY

VÝKRES URBANISTICKÉHO ŘEŠENÍ

VYPRACOVAL Ing.arch. Rostislav Aubrecht KONTROLA Ing. Eduard Žaluda

DATUM 07/2020 ČÍSLO ZAKÁZKY - POČET FORMÁTŮ 4x A4 MĚŘÍTKO 1:1000

ČÍSLO PŘÍLOHY 02 ČÍSLO KOPIE

